



Region Midtjylland - Regionshuset Viborg
Skottenborg 26
8800 Viborg

Dato: 7. januar 2022
Sagsnummer: 01.09.00-K04-1-22
Henv. til: Lise Kristensen
Direkte tlf.: 9611 7807
Afdeling tlf.: 9611 7557
Lise.Kristensen@holstebro.dk

Høringsvar – råstofansøgning matr.nr. 6g og 17d, Råst By, Ejsing

Hermed samlet høringsvar fra Holstebro Kommune.

En generel bemærkning er, at der umiddelbart ser ud til at være et problem i forhold til matr.nr., som hos kommunen er registreret som 21 Råst By, Ejsing.

Trafik og Park

Fra vejmyndigheden stilles der krav om at der skal søges om adgangstilladelser fra offentlig vej til udvindingsområderne via holstebro.dk/adgang.

I den endelige tilladelse vil der tages stilling til bredde på adgange, oversigt linjer samt profiler.

Plan

Team Plan har ingen bemærkninger til screeningen og råstofgravning i området.

I brevet anmoder Regionerne om "at få oplyst hvilken planlægning, der evt. ligger for arealernes anvendelse, når råstofindvindingen er afsluttet, og evt. øvrige bemærkninger om forhold regionen bør inddrage ved fastsættelse af efterbehandlingsvilkår." Her bør Regionerne gøres opmærksom på at et lille område nord for graveområdet er udpeget som lavbundsareal som er potentielt egnet til vådområde eller til lavbundsprojekt, og at der ifm. efterbehandling bør tages højde for sammenhængen med det udpegede område.

<https://holstebro.viewer.dkplan.niras.dk/plan/8#/3462>.

Vandløb

1. Dræn/vandløb

Følgende vilkår bør stilles

- Jf. vandløbslovens bestemmelser må ingen afbryde eller ændre nogen former for vandløb eller dræn uden vandløbsmyndighedens tilladelse, hvis disse afvander anden ejendom eller forhindre naturligt afløb af vand fra højereliggende ejendom. Funktionen af områdets drænsystemer skal således opretholdes under råstofgravningen, og



eventuelle ændringer i drænsystemer skal ske efter aftale med kommunen, som er vandløbsmyndighed.

Ændringer af drænsystemer kræver tilladelse efter Vandløbslovens §6. Holstebro Kommune er myndighed, og der er en sagsbehandlingstid på 12 -14 uger, da sagen skal i 4 ugers offentlig høring, hvorefter sagen afgøres med en 4 ugers ankeperiode.

2. Beskyttelse af privat vandløb beliggende på matrikel 21 Råst By, Ejsing

Der findes et privat Vandløb, Brogård Bæk nordvest for graveområdet ved matrikel 21 Råst By, Ejsing. Bækken afvander til Råstgård Bæk og videre til Landting Å, hvor slutrecipienten er Limfjorden. Afstanden fra graveområdet til bækken er vurderet til minimum 20 meter ud fra flyfoto.

Brogård Bæk, Råstgård Bæk og Landting Å er alle omfattet af §3 i Naturbeskyttelsesloven, hvorfor der ikke må ske tilstandsændringer i vandløbene som følge af råstofindvindingen.

Råstgård Bæk, Landting Å og Limfjorden er endvidere omfattet af miljømål om minimum god økologisk tilstand. Her må råstofindvindingen ikke forhindre en fremtidig målopfyldelse eller medvirker til forringelse af den nuværende økologisk tilstand.

Råstgård Bæk har en samlet økologisk tilstand svarende til dårlig. Vandløbssmådyrenes økologisk tilstand er vurderet til ringe, undervandsplanterne økologiske tilstand er vurderet moderat, mens fiskebestanden er vurderet med dårlig økologisk tilstand. Algernes økologisk tilstand er vurderet ukendt.

Landting Å har en samlet økologisk tilstand svarende til dårlig. Vandløbssmådyrenes økologisk tilstand er vurderet til moderat, undervandsplanternes og algernes økologiske tilstand er vurderet ukendt, mens fiskebestanden er vurderet med dårlig økologisk tilstand.

Limfjorden økologiske tilstand er vurderet Ringe

Følgende vilkår bør stilles til beskyttelse af Brogård Bæk og de nedstrøms liggende recipienter:

- Det skal være muligt for de private lodsejere at kunne vedligeholde vandløbet i henhold til vandløbslovens bestemmelser.

Råstofgravningen må således ikke forhindre, at lodsejerne kan køre langs med eller få adgang til vandløbet.

- Råstofgravningen må ikke foregå nærmere end 20 meter fra vandløbets øverste kant
- Såfremt der inde i råstofområdet sker opmagasinering af regnvand i forbindelse med nedbør i området, må dette ikke tilledes eller pumpes til hverken vandløbene eller dræn som udleder til disse.
- Såfremt der sker skader på vandløb eller dræn, der leder til vandløb/søer, skal kommunen kontaktes øjeblikkeligt. Såfremt der er tale om forurening skal beredskabets kontaktes på 112.

3. Vådområder

Projektet vurderes ikke at påvirke evt. fremtidige vådområdeprojekter



Natur

Naturbeskyttelseslovens § 3:

Der er 2 § 3-beskyttede vandhuller i nærheden af projektområdet, (delområder I og III) på ejendommen matr. nr. 17b og 21 Råst By Ejsing. Tilstandsændring af vandhullerne kræver dispensation fra Naturbeskyttelseslovens § 3. For at sikre at vandhullerne ikke påvirkes negativt, skal der stilles vilkår om,

- at råstofgravning ikke må ske nærmere end 15 meter fra § 3 vandhullerne.

Desuden skal der stilles vilkår om

- at vandhullerne ikke påvirkes ved deponering af jord/andet materiale mv. ifm. projektet, hvilket kan sikres ved opstilling af midlertidigt hegn. Hegnet skal fjernes når arbejdet er afsluttet.

I VVM-screeningen står der, at "Syd for projektområdet er der et § 3-beskyttet hedeareal". Der er et hedeareal i ca. 300 meters afstand vest for projektområdet, og en eng syd for projektområdet, se kort herunder. Heden og engen er gennemgået af Konsulentfirmaet Cowi i sommeren 2018 på vegne af Holstebro Kommune. Der er tale om en tør hede med estimeret naturtilstand III (god naturtilstand) og en kultureng, som er domineret af manna-sødgræs, lyse-siv og mose-bunke. Engens naturtilstand er estimeret til IV (ringe). Der er minimum 80 meters afstand til engen.





Projektet vurderes ikke at medføre negativ påvirkning på § 3 områderne, men følgende vilkår bør stilles:

- Opgravnings-/andet materiale ifm. projektet må ikke deponeres i områder, som er beskyttet efter Naturbeskyttelseslovens § 3; § 3 områderne må ikke påvirkes ved oplag af maskiner, kørsel mv. ifm. Projektet.

Natura 2000 områder:

Der skal ikke foretages en nærmere konsekvensvurdering af projektets virkninger på Natura 2000 områder eller bilag IV-arter, jf. bekendtgørelse nr. 1595 af 06/12/2018 om udpegning og administration af internationale naturbeskyttelsesområder samt beskyttelse af visse arter. Det skyldes, at projektet ikke i sig selv eller i forbindelse med andre projekter vurderes at kunne påvirke Natura 2000-områder eller konkrete bilag IV-arter væsentligt.

Der er over 3 km kilometer til det nærmest liggende Natura 2000-område.

Bilag IV-arter:

Holstebro Kommune har ikke kendskab til forekomst af bilag IV-arter i projektområdet, men følgende arter fra EF-habitatdirektivets bilag IV kan tænkes at forekomme i Holstebro Kommune:

- Spidssnudet frø og løgfrø, stor vandsalamander og strandtudse: Disse arter er ikke registreret i nærheden af det pågældende område. Strandtudsens er registreret i ca. 900 meter afstand på strandengene vest for området. Forekomst af flere af arterne i vandhullerne kan ikke udelukkes. Der skal derfor stilles vilkår om en afstand på minimum 15 meter fra § 3 vandhullerne.
- Markfirben: Der er ikke kendskab til forekomst af arten i projektområdet.
- Odder: Lever udbredt i nærheden af flere vandløb og søer i Holstebro Kommune. Projektet vurderes ikke at påvirke arten negativt.
- Bæver: Lever i adskillige af kommunens vandløb og søer. Projektet vurderes ikke at påvirke arten negativt.
- Ulv: Forekommer lejlighedsvist forskellige steder i Holstebro Kommune, og vil ikke blive negativt påvirket af projektet.
- Birkemus: Arten er ikke registreret i området.
- Småflagermus: Findes overalt, men projektet vurderes ikke at påvirke arterne negativt.
- Grøn kølleguldsmed og grøn mosaikguldsmed: Arterne er tilknyttet vandløb og forekommer ikke i projektområdet.
- Vandranke og gul stenbræk: Forekommer ikke i projektområdet.

Grundvand/vandforsyning

Arealerne ligger overvejende i område med drikkevandinteresser, men ikke med særlige drikkevandsinteresser. Det er ikke indvindingsopland eller indsatsområde.

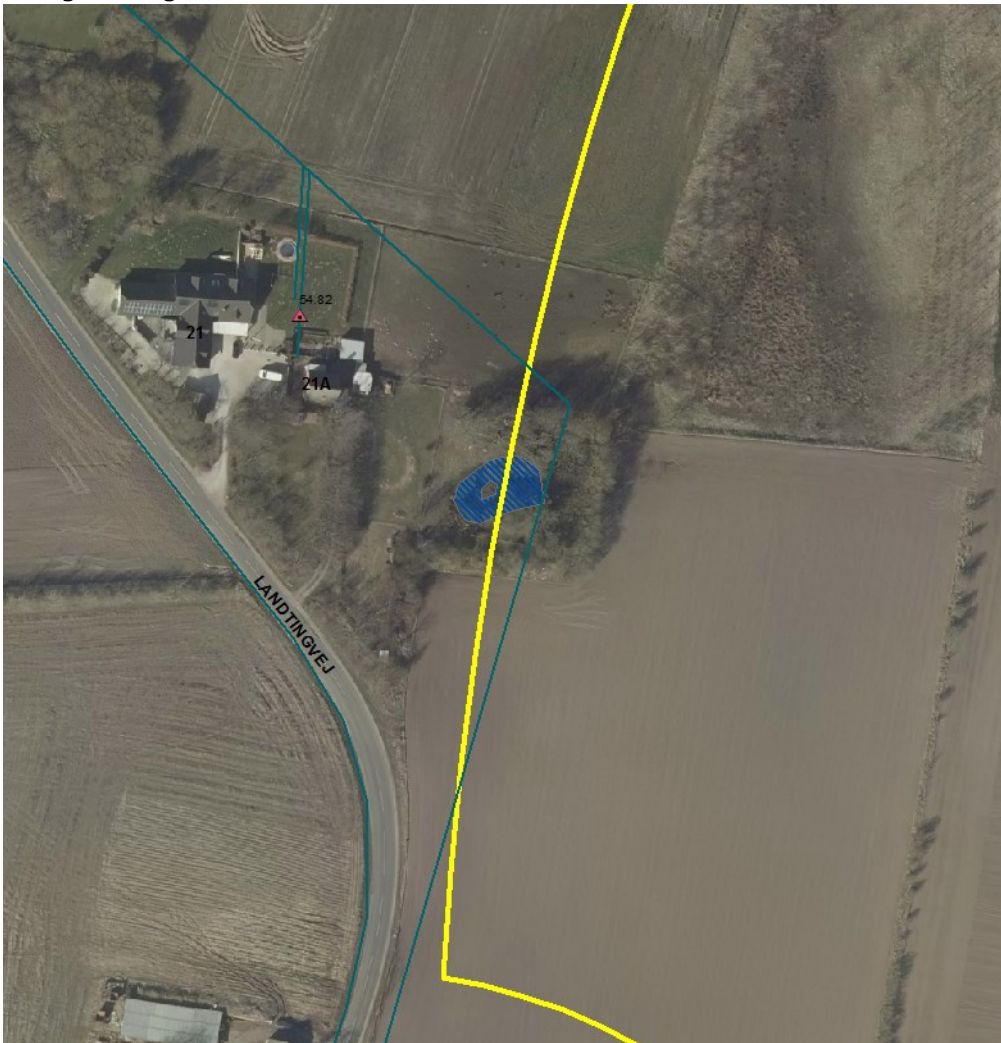
Holstebro Kommune har i BBR registreret at ejendommene Ålskovvej 20 har egen vandforsyning. Beliggenhed af boring på stedet er dog ikke registreret. Ejendommen



Ålskovvej 22 har tidligere haft egen anlæg og boring, men denne er nedlagt. Ejendommen Landtingvej 21 har registreret en tidligere drikkevandsboring (54.82), der ikke længere er i anvendelse til forsyning. Ejendommen er på vandværk. Der er ikke tilladelse til anden indvinding fra boringen. Ejendommen Landtingvej 15 har egen vandforsyning fra boring 54.147. Boring 54.353 er registreret som en tidligere drikkevandsboring. Men er ikke længere i brug. Der er ikke anden tilladelse til indvinding fra boringen. Ejendommen Landtingvej 34 har egen vandforsyning fra boring 54.336. Der er ikke registreret andre borer i nærområdet.

Umiddelbart vurderes det, at det beskrevet ikke vil medføre risiko for en væsentlig påvirkning af grundvandsmagasiner og egne vandforsyninger i området.

Drikkevandsledning fra Vestforsyning løber gennem delområde III, og der skal tages højde for det i tilladelsen. Forsyningen skal kontaktes i forhold til dette, herunder vedr. afstandskrav ved gravning.



Drikkevandsledning tilhørende Vestforsyning A/S ca. placering vist med blågrøn streg.



Virksomhed

Det er en rigtig fin redegørelse af støj i forbindelse med indvindingen, som vi kun har en enkelt bemærkning til:

Der skal mod boligerne på Landtingvej 21, 21A og 32 etableres en støjvold, når delområde III indvindes. Vi forudsætter, at der her er tale om ren jord fra indvindingens delområder.

Landzone

Det fremgår af oversigtskortet, at støjvoldene etableres inden for graveområdet. Vi vurderer derfor, at der ikke er krav om landzonetilladelse til etablering af jordvoldene. Der bør dog stilles vilkår om, at jordvoldene skal fjernes i forbindelse med efterbehandlingen af graveområdet.

Er der spørgsmål til det fremsendte, er du velkommen til at kontakte mig,

Med venlig hilsen

Lise Kristensen
Geolog
Team Vand og Ressourcer



De Kulturhistoriske Museer Holstebro

Regional Udvikling
Region Midtjylland
Klima, Ressourcer og Grøn Omstilling
Skottenborg 26
8800 Viborg
Att.: Marie Hagstrup

Holstebro den 8. december 2021

**Udtalelse i forbindelse med høring i forbindelse med høring over
råstofindvinding på del af matr.nr. 6g og 17d, Råst By, Ejsing, i Holstebro
Kommune i henhold til Museumslovens §§ 25-27**

Region Midtjylland har den 30. november 2021 anmodet Holstebro Museum om en udtalelse i forbindelse med høring over råstofindvinding på del af matr.nr. 6g og 17d, Råst By, Ejsing, i Holstebro Kommune i henhold til Museumslovens §§ 25-27.

Ganske nær det berørte areal har Holstebro Museum registreret en større boplads, som formodes at skulle dateres til jernalder. Herudover er der registreret en del fund fra bondestenalder, samt enkelte fund fra bronzealder. Endelig er den naturlige topografi af indvindingsområdet af en sådan karakter, at det vurderes, at der kan være stor sandsynlighed for at påtræffe ikke tidligere registrerede fortidsminder.

Det er Holstebro Museums vurdering, at der kan være risiko for, at råstofindvindingen kan ødelægge væsentlige fortidsminder, hvorfor Holstebro Museum vil anbefale indvinder at få udført en frivillig arkæologisk forundersøgelse.

Med venlig hilsen

Mette Klingenberg
Museumsinspektør

Fra: Bo Bjerre Dam [BD@vestforsyning.dk]
Til: RU Miljø (Afdelingspostkasse) [Miljoe@ru.rm.dk]
Cc: maria.hastrup@ru.m.dk [maria.hastrup@ru.m.dk]
Sendt dato: 10-02-2022 07:25
Modtaget Dato: 10-02-2022 07:27

Vedrørende: Vs: Høring over udkast til råstof tilladelse på en del af matrikel nr. 21, Råst By, Ejsing i Holstebro Kommune (VF F2 nr.: 3528429)

Vedhæftninger: Bilag A, Ejsing (Holstebro 25).pdf
Bilag B, UDKAST Screeningsafgørelse, Holstebro 25 (Ejsing).pdf
Bilag C, Forslag til grave-efterbehandlingsplan.pdf
Bilag D, Høringssvar (Ejsing).pdf
Høringsbrev til tilladelse - øvrige parter.pdf
Matrikel - 2I - Råst By, Ejsing.pdf
UDKAST Tilladelse til råstofindvinding på del af matr.nr. 21 Råst By, Ejsing, i Holstebro Kommun.pdf
image001.gif

Hej

Svar i forhold til partshøring vedr. tilladelse til råstofindvinding på ejendommen matr. nr. 21 Råst by Ejsing i Holstebro kommune.

Vestforsyning vand A/S vil gøre opmærksom på placering af vandforsyning til området, med placering på arealet der er udlagt til råstofindvinding.

Placeringen af vandledningen er vist på bilag, "Matrikel 2I - Råst By, Ejsing" som er vedhæftet denne tegning.

Under punkt D.8 side 17, er der beskrevet hvordan arbejder råstofindvindinger i nærheden af forsyningsledninger, men vil gerne hermed gøre opmærksom på placeringen af vandforsyningsledning.

Venlig hilsen

Bo Bjerre Dam
Afdelingsleder, Vand

Direkte tlf.: 96127381
BD@vestforsyning.dk



Vestforsyning A/S - Nupark 51 - 7500 Holstebro
Tlf.: 9612 7300 - Fax: 9612 7301
info@vestforsyning.dk - www.vestforsyning.dk

Tænk på miljøet, inden du printer denne e-mail

Til: 'info@kulmus.dk' (info@kulmus.dk), Miljøstyrelsen (mst@mst.dk), nianet Ledningsoplysninger (ledningsoplysninger@nianet.dk), Vestforsyning@Vestforsyning.dk (vit00@vestforsyning.dk), Karsten Pedersen (KP@vestforsyning.dk), tdckabel@tdc.dk (tdckabel@tdc.dk), LER Norlys (ler@norlys.dk), Fiber Backbone Ledningsoplysninger (ler@fiberbb.dk), 'kontakt@n1.dk' (kontakt@n1.dk), nianet Ledningsoplysninger (ledningsoplysninger@nianet.dk), kf@telia.dk (kf@telia.dk), dof@dof.dk (dof@dof.dk), 'dofvestjylland@dof.dk' (dofvestjylland@dof.dk), dn@dn.dk (dn@dn.dk), 'dnholstebro-sager@dn.dk' (dnholstebro-sager@dn.dk)

Fra: Marie Hagstrup (marie.hagstrup@ru.rm.dk)

Titel: Høring over udkast til råstof tilladelse på en del af matrikel nr. 21, Råst By, Ejsing i Holstebro Kommune

Sendt: 04-02-2022 13:39

Til sagens parter

Herved sendes udkast til screeningsafgørelse samt udkast til tilladelse til råstofindvinding på en del af matrikel nr. 21, Råst By, Ejsing i Holstebro Kommune i høring. Se vedhæftede.

Høringsfristen er d. 11. marts 2022.

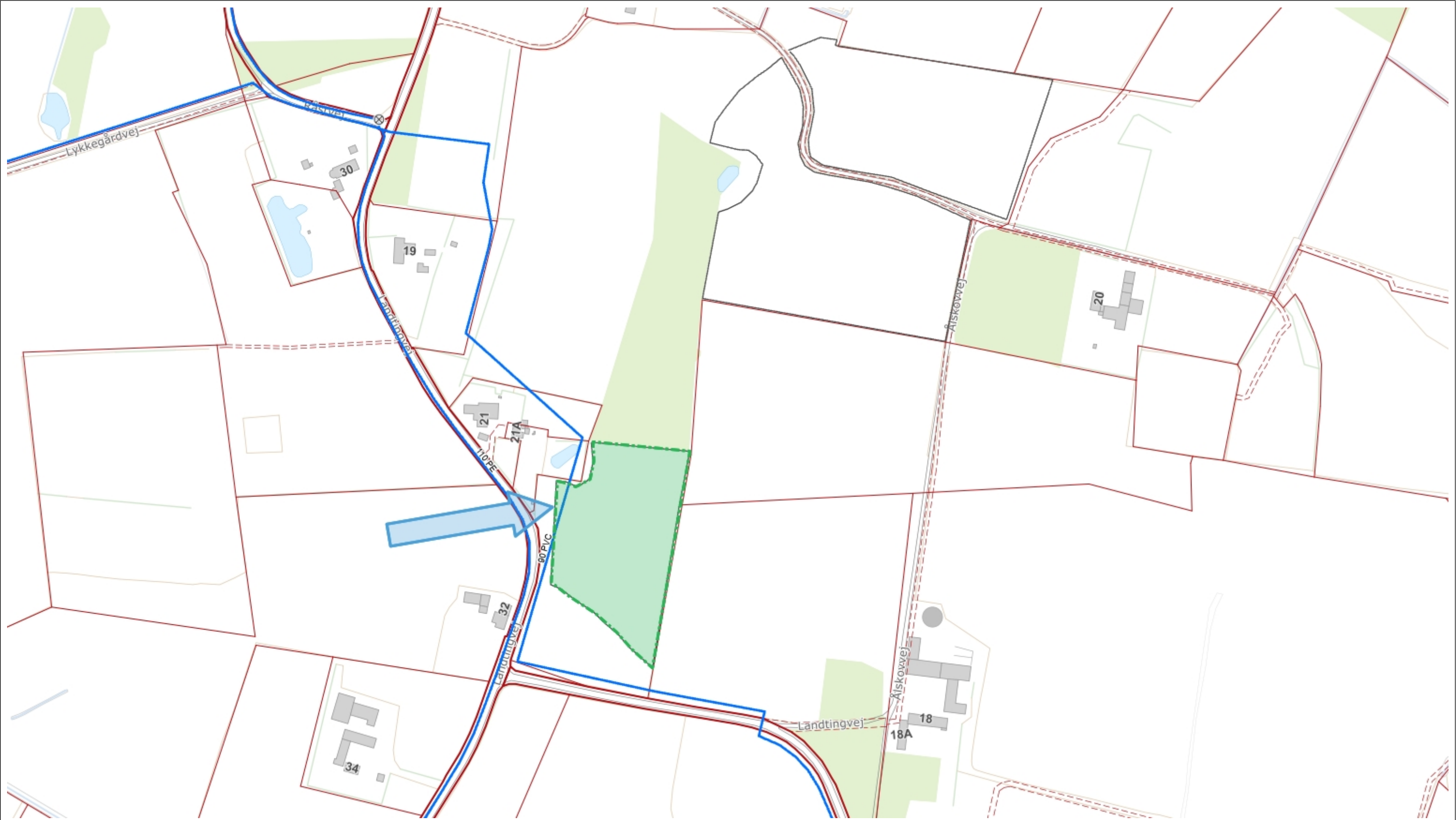
Med venlig hilsen


Marie Hagstrup
Råstofmedarbejder

Mob. +45 78 41 19 15
marie.hagstrup@ru.rmdk

Regional Udvikling • Klima, Ressourcer og Grøn Omstilling
Skottenborg 26 • DK-8800 Viborg

midt
regionmidtjylland
www.raastoffer.rmdk



Udskrevet den: 10-02-2022	Projekt nr.: ProjektNr	Projekt navn: Projekt	Mål: 1:3.272
Adresse/område: Adresse/område			
Forsyning: Forsyning	Tegningsart: Tegningsart		Signatur: Signatur
 Vestforsyning A/S Nupark 51 7500 Holstebro		Tlf. 96 12 73 00 Fax. 96 12 73 01 vestforsyning.dk	