




# Korttrids over tilladelsens areal



## Signaturforklaring

-  Tilladt areal til råstofindvinding på matr.nr 3l Årup, Kvorning i Viborg Kommune
-  Matrikelskel

Sagsnummer: 1-50-71-29-22

Dato: 22-09-2023

Udarbejdet af: NRL / Region Midtjylland

Målestoksforhold: 1:4.000

Indeholder data fra Geodatastyrelsen, skærmbkortet og wms-tjeneste.