

REGION MIDTJYLLANDS

Indsatsplan for jordforurening 2025



Udgiver	Region Midtjylland Skottenborg 26 8800 Viborg Tlf. 7841 1999
Afdeling	Regional Udvikling, Jordforureningskontoret
Udgivelsesår	2024
Titel	Indsatsplan for jordforurening 2025
Fotos	Region Midtjylland, hvor ikke andet er nævnt
Forsidefoto	Cheminovas gamle fabriksgrund
Kort	Grundmateriale KMS Copyright
Sidetæl	13
Henvendelser vedr. rapporten:	Mail direkte til Jordforureningskontoret: jordforurening@ru.rm.dk

INDHOLD

1. PRIORITEREDE INDSATSER I 2025	4
2. RAMMER FOR INDSATSEN	6
3. INDSATSOMRÅDER OG PRIORITERING	7
3.1. UNDERSØGELSE OG AFVÆRGE	7
3.2. SERVICEYDELSER OG SAMARBEJDE	8
3.3. UDVIKLING	9
3.4. HÅNDBLÆRNING AF DATA	9
4. INDSATS 2025	10
4.1. INDLEDENDE UNDERSØGELSER	10
4.2. VIDEREGÅENDE UNDERSØGELSER	10
4.3. AFVÆRGE, DRIFT OG OVERVÅGNING	10
4.4. INDSATSEN VEDRØRENDE PFAS	11
4.5. FORURENINGERNE PÅ HARBOØRE TANGE	11
BILAG	14
BILAG 1: AKTIVITETSLISTE 2025	14

1. PRIORITEREDE INDSATSER I 2025

Region Midtjylland varetager en række opgaver inden for jordforureningsområdet. Forurening af jord og grundvand kan være til skade for menneskers sundhed og for miljøet. Derfor er kortlægning (registrering), undersøgelse og afværge i forhold til jordforurening et vigtigt regionalt fokusområde. Afværge kan have form af f.eks. oprensning eller sikring mod forurening over for grundvand eller boliger.

Jord- og grundvandsforurening stammer typisk fra virksomheder som gennem tiden har brugt forskellige typer af kemikalier. Håndteringen er årsagen til, at jord og grundvand i dag er forurenede mange steder. I Region Midtjylland kender vi til ca. 4700 muligt forurenede grunde (vidensniveau 1, V1) og ca. 3700 grunde med konstateret forurening (vidensniveau 2, V2). Af de V2-kortlagte grunde er ca. 620 både kortlagt på V1 og V2.

Undersøgelser og afværge på forurenede grunde vil også i 2025 være kerneopgaven i den miljø- og sundhedsprioriterede indsats i Region Midtjylland. I den forbindelse vil der fortsat være et særligt fokus på at beskytte grundvandet mod forurening, herunder fra chlorerede opløsningsmidler, pesticider og PFAS-punktkilder, i et tæt samarbejde med kommuner, vandforsyninger og forsvaret, samt fokus på at skabe afklaring og tryghed for borgere, der bor på forurenede eller muligt forurenede grunde.

Region Midtjylland vil i 2025 fortsat have et særligt fokus på at indsatsen vægter:

- en afklaring af alle muligt forurenede grunde med indsats, inden 2030
- fremdrift i oprensningen af generationsforureninger på Harboøre tange
- PFAS-udfordringen og særligt opfølgning på den nationale PFAS-handleplan
- en helhedsorienteret, bæredygtig tilgang til opgaveløsningen
- udvikling og test af nye arbejdsgange og metoder
- facilitering af videndeling og samarbejde på tværs af myndigheder og relevante interessenter med henblik på at mindske påvirkning af miljøet fra jordforurening.

En væsentlig ambition for regionens udviklingsstrategi og handleplanen for jordforureningsområdet er fortsat, at have fokus på at FN's verdensmål som et styringsredskab for indsatserne i Regional Udvikling. I forhold til jordforureningsområdet er det især de to verdensmål der omhandler menneskers sundhed og trivsel, samt rent vand der prioriteres, og som er med til at definere vores langsigtede fokus i handleplanen for 2020-2025, og dermed de konkrete indsatser der fremgår af indsatsplanen for 2025. I 2025 arbejdes der videre med fokus på bæredygtighed i større projekter, samt på mulighederne for at vores forureningsundersøgelser kan udføres mere bæredygtigt.

Regionerne varetager også indsatsen over for jordforureningspunktkilder, der kan true overfladevand og internationale naturbeskyttelsesområder, men opgaven er for nuværende ikke finansieret. I 2021 og 2022 udførte regionerne ca. 400 undersøgelser af kendte jordforurenings påvirkning på vandløb søer og kyster, finansieret af en 2-årig bevilling fra Miljøministeriet. I 2023 lavede regionerne en samlet national evaluering af indsatsen, som er afrapporteret til staten. Regionernes fremtidige indsats på overfladevandsområdet afventer pt. en forhandling mellem Danske Regioner og staten om opgavens omfang og økonomi. Der er forventningen, at der kommer afklaring på dette ultimo 2024 eller primo 2025.

Regionen Midtjylland vil igen i 2025 have stort fokus på det fortsatte arbejde med håndteringen af generationsforureningerne på Harboøre Tange. Med del-udmøntningen af midler fra det grønne råderum i 2024 er der, sammen med tidligere aftalt finansiering, tilvejebragt det nødvendige økonomiske råderum for gennemførelse af oprensningsprojektet af kemikaliedepotet ved Høfde 42. Ligeledes er der tilvejebragt finansiering til gennemførelse af indspunsning af Cheminovas gamle fabriksgrund.

Særligt fokus i 2025 er myndighedstilladelser til både oprensningen af depotet ved Høfde 42 og indspunsning af Cheminovas gamle fabriksgrund. I forhold til Høfde 42 er det Arkil A/S der er tovholder på ansøgningsprocessen og arbejdet sker i et samarbejde mellem Arkil A/S, regionen, regionens bygherrerådgiver og de relevante miljømyndigheder. På Cheminovas gamle fabriksgrund er det regionen og regionens bygherrerådgiver, der er tovholder for ansøgningen. Det forventes at arbejdet med myndighedsansøgninger og tilladelser til de to generationsforureningsprojekter vil forløbe i hele 2025.

I den nationale PFAS-handlingsplan er der afsat 100 mio. kr. over tre år (2025-27) til regionernes indsats med oprensning af PFAS-punktkilder. Midlerne forventes udmøntet via en bekendtgørelse, som det kendes fra generationsforureningerne. Region Midtjylland forventer at få andel i midler, som i givet fald vil skulle bruges på håndtering af nogle af regionens største PFAS-forureninger. I 2025 vil der ske en afklaring af fordelingen af midlerne, hvorefter arbejdet skal detailplanlægges og implementeres i perioden 2025-2027.

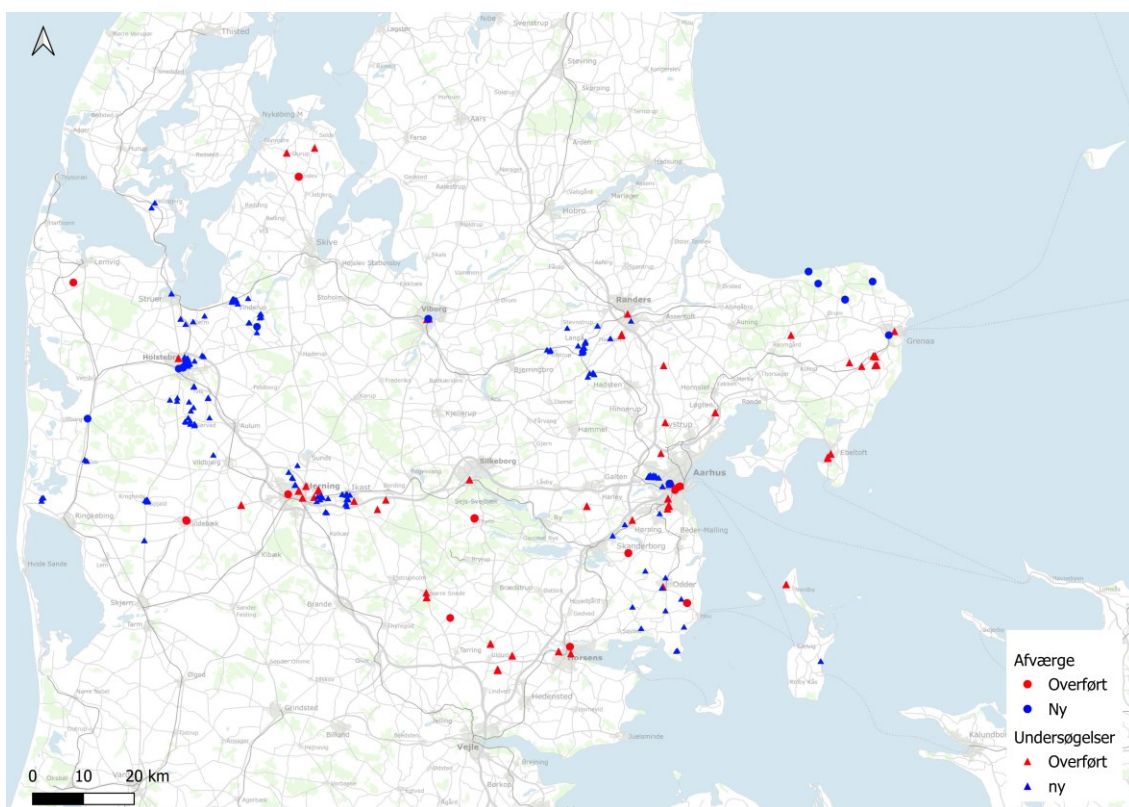
2. RAMMER FOR INDSATSEN

Regionerne har ansvaret for den offentlige indsats over for jordforurening i Danmark.

Kontoret for Jordforurening i Region Midtjylland er en del af Regional Udvikling. Indsatsplanen for jordforurening 2025 er udarbejdet inden for rammerne af, og lever op til målsætningerne i den Regionale Udviklingsstrategi. Strategien blev vedtaget i Regionsrådet i januar 2019. Indsatsplanen udarbejdes desuden inden for rammerne af den gældende overordnede flerårige handleplan for jordforureningsområdet. Handleplanen for jordforureningsområdet for 2020-2025 »Indsats i balance«, blev vedtaget i Regionsrådet i september 2020.

Indsatsplanen for jordforurening 2025 beskriver fokusområder og handleplan for årets indsats, som er beskrevet nærmere i årsprogrammerne for kontorets driftsområder. I 2025 vil der blive udarbejdet en ny handleplan for jordforureningsområdet, som skal sætte retningen for regionens arbejde med jordforurening de kommende år.

Den økonomiske ramme for jordforureningsområdet er i 2025 på 50 mio. kr., og der er afsat ca. 39 årsværk til opgaven.



Figur 1: Planlagte undersøgelses- og afværgeaktiviteter i Region Midtjylland i 2025.

3. INDSATSOMRÅDER OG PRIORITERING

3.1. UNDERSØGELSE OG AFVÆRGE

Region Midtjylland prioriterer sin undersøgelses- og afværgeindsats på et miljø- og sundhedsmæssigt grundlag. Indsatsen mod skadelig virkning fra jordforurening omfatter beskyttelse af

- værdifuldt grundvand
- boliger, børneinstitutioner og lignende samt
- målsat overfladevand og internationale naturbeskyttelsesområder

: FAKTA
: Værdifuldt grundvand er defineret som områder med særlige
: drikkevandsinteresser (OSD) og indvindingsoplande til almen
: drikkevandsforsyning, som regionen via lovgivningen er forpligtet til at sikre.
: Målsat overfladevand er søer, vandløb, fjorde og hav som er omfattet af
: nationale vandområdeplaner.

De jordforureninger, der udgør den største risiko for menneskers sundhed eller grundvandet, prioriteres højest.

Indsatsen for at sikre rent grundvand prioriteres højt, for at sikre rent vand i fremtiden. Derfor afsættes ca. 60% af indsatsen til grundvandsbeskyttelse. Ca. 40% afsættes til at skabe tryghed for borgere, der bor på forurenede boliggrunde, samt på bl.a. børneinstitutioner.

Uanset den aktuelle prioritering mellem grundvandsrelaterede og boligrelaterede indsatser er målsætningen, at alle muligt forurenede grunde, der er i offentlig indsats, skal være afklarede inden 2030.

Indsatsen over for jordforureninger der truer overfladevand og natur følger en separat plan, som afhænger af forhandlingerne med staten.

Regionens indsats består grundlæggende af: 1) kortlægning/registrering af forurenede og muligt forurenede grunde 2) indledende forureningsundersøgelser på muligt forurenede grunde 3) videregående undersøgelser på forurenede grunde for at vurdere risiko og behov for oprydning 4) oprydning eller afskærmning af forurening fra jorden 5) drift af afværgeanlæg og overvågning af forureninger.

Afværgeanlæg kan bestå af forskellige former for sikring mod forurening i forhold til borgere, grundvand og overfladevand.



Region Midtjylland har ud fra brancher og aktiviteter, der erfaringsmæssigt kan medføre forurening, samt ud fra konkrete historiske oplysninger, foretaget en systematisk kortlægning af muligt forurenede grunde (V1). Den systematiske kortlægning blev afsluttet i 2011. Der kommer dog hele tiden nye oplysninger om mulige gamle forureninger, som betyder, at der løbende bliver kortlagt yderligere grunde på V1 i et begrænset omfang. Udvælgelsen af grunde til indledende forureningsundersøgelser sker ud fra princippet »de værste først«, samt ud fra hensyn til grundvandets sårbarhed, geografi og arealanvendelsen.

Grunde, hvor der konstateres væsentlig jordforurening, kortlægges som forurenede (V2). På de grunde som er omfattet af de offentlige indsatsområder, og hvor forureningsens omfang og risiko ikke er afklaret, udføres der videregående forureningsundersøgelser med henblik på at vurdere behovet for oprensning eller anden sikring mod forurening. Afværge på forurenede grunde prioriteres også ud fra princippet »de værste først«. I udvælgelsen af lokaliteter til oprensning/ afskærmning indgår desuden overvejelser om proportionalitet mellem omkostninger og effekt. Derudover er der oprensninger, som er så dyre, at de ikke kan løses inden for de ordinære driftsressourcer, primært generationsforureningerne på Harboøre Tange.



Dialog, dygtighed og dristighed er nøgleord for Region Midtjylland i forhold til gennemførelse af den offentlige indsats.

3.2. SERVICEYDELSER OG SAMARBEJDE

Region Midtjylland vil i 2025 fortsat prioritere at udføre vores service til borgere, kommuner og andre interessenter på jordforureningsområdet på et højt og fleksibelt niveau. Generelt tilstræbes at kommunikere åbent, præcist, rettidigt og letforståeligt i forhold til borgere og samarbejdspartnere.



Region Midtjylland servicerer mange tusinde grundejere pr. telefon og mail. Årligt hentes ca. 25.000 forureningsattester på ejendomme via regionens hjemmeside. Her kan alle søge oplysninger om, hvorvidt en grund er kortlagt og samtidig udskrive en attest for ejendommen.

Region Midtjylland arbejder for en tæt dialog og et effektivt samarbejde med de øvrige regioner, kommunerne og staten. Samarbejdet med kommunerne, både på jordforurenings- og grundvandsområdet prioriteres højt, blandt andet gennem erfaringsnetværket »Jord-Erfa-Midt«

Region Midtjylland har i handleplan 2020-2025 prioriteret at have yderligere fokus på, at styrke samarbejdet med myndigheder, vidensinstitutioner og erhvervsliv, både nationalt og internationalt, blandt andet gennem samarbejde om konkrete udviklingsprojekter, som skal forbedre og effektivisere den offentlige indsats mod jord- og grundvandsforurening. I forbindelse med udbud og indkøb skal en helhedsorienteret og bæredygtig tilgang indgå som en væsentlig parameter.

3.3. UDVIKLING

Region Midtjyllands strategi er at være med til at drive udviklingen inden for jordforureningsområdet for at skabe faglig udvikling og en mere omkostningseffektiv indsats, og dermed sikre mere miljø for pengene. Udviklingsarbejdet sker i samarbejde med de andre regioner, erhvervslivet, viden- og uddannelsesinstitutioner, samt stat og kommuner.

Udviklingsprojekterne omfatter blandt andet udvikling af ny teknologi til grundvandsbeskyttelse, og metoder til sikring af indeklime i boliger samt digitalisering af området. Region Midtjylland afsætter årligt ca. 5-10% af driftsmidlerne til udviklingsaktiviteter i perioden 2020-2025.

3.4. HÅNDTERING AF DATA

Region Midtjyllands jordforureningsdatabase (JAR) omfatter data om ca. 26.700 grunde. JAR gør det muligt at agere effektivt og med høj kvalitet.

Region Midtjylland prioriterer at udvikle og ajourføre IT og informationssystemer, for at understøtte kvaliteten og ressourcebesparende arbejdsprocesser. Der arbejdes løbende på at sikre digital overførsel af analyser og målinger fra feltundersøgelser til de administrative og offentlige databaser.

Via JAR har kommunerne adgang til opdaterede informationer om forurenede eller muligt forurenede grunde samt om grunde der ikke kortlægges, enten på baggrund af historiske oplysninger, undersøgelser eller afværger.

Der er stor efterspørgsel på oplysningerne i JAR, som stilles til rådighed for nuværende og kommende grundejere, ejendomsmæglere, advokater, kommuner, miljørådgivere med flere. Forureningsattester kan også hentes direkte via JAR.

4. INDSATS 2025

I dette afsnit gives en kort overordnet beskrivelse af de aktiviteter, der planlægges i 2025. Generelt gælder det for alle undersøgelsestyper, at det ikke kan angives præcist, hvor mange undersøgelser der vil blive udført i 2025, da det i et vist omfang afhænger af undersøgelsestypernes omfang og af omkostningerne. Det forventede antal undersøgelser for hver undersøgelsestype fremgår af aktivitetslisten i bilag 1. Aktivitetslisten har været i høring hos kommunerne i efteråret 2024 med henblik på at drøfte eventuelle ønsker til undersøgelses- og afværgeaktiviteter. Høringen har ikke givet anledning til ændringer i aktivitetslisten. Desuden beskrives udvalgte større projekter.

4.1. INDLEDENDE UNDERSØGELSER

Region Midtjylland forventer at igangsætte 190-200 indledende forureningsundersøgelser i 2025. På nuværende tidspunkt er der i aktivitetslisten for 2025 prioriteret 148 nye grunde, fordelt med 132 undersøgelser på grundvandsområdet og 44 boligundersøgelser. På en række grunde er der tale om indsats både over for følsom arealanvendelse og over for grundvand. I løbet af 2025 udvælges yderligere ca. 45-50 grunde til indledende undersøgelse. Det endelige samlede antal af forureningsundersøgelser afhænger af undersøgelsestypernes omfang.

4.2. VIDEREGÅENDE UNDERSØGELSER

Region Midtjylland har på nuværende tidspunkt prioriteret 65 grunde til videregående forureningsundersøgelser på aktivitetslisten for 2025, fordelt på 48 grundvandsundersøgelser og 23 boligundersøgelser. En række sager har indsats over for flere indsatsområder.

4.3. AFVÆRGE, DRIFT OG OVERVÅGNING

AFVÆRGEPROJEKTER

Region Midtjylland planlægger i 2025 at arbejde med afværgeprojekter på 25 grunde, hvilket vil sige, at der oprensnes eller afskærmes i forhold til jordforurening, der kan true menneskers sundhed eller grundvandet. Ca. 50% af projekterne er videreført fra 2024, og fremgår af aktivitetslisten. Afværgesagerne er meget forskellige. På nogle sager forventes forureningen at kunne fjernes ved afgravning af overfladejord. Andre afværgeprojekter har til formål at forhindre indtrængning af forureningsdampe til indeklimaet i boliger.

DRIFT OG OVERVÅGNING

Region Midtjylland udfører overvågningsindsats på grunde, hvor der på størstedelen er, eller tidligere har været, aktive afværgeindsatser. I 2025 er lokaliteterne fordelt med ca. 24 på grundvandsområdet og ca. 42 boliggrunde (enkelte med indsats på begge områder). Formålet er at sikre, at forureningen ikke spreder sig uhensigtsmæssigt og dermed truer boliger eller grundvand.

4.4. INDSATSEN VEDRØRENDE PFAS

Region Midtjylland har siden 2014 undersøgt for de organiske fluorforbindelser, PFAS, særligt i forhold til risikovurdering af grundvandsressourcen, hvor PFAS-forbindelser har eller kan have været anvendt. Regionens arbejde med PFAS har specielt været i fokus og tiltrukket sig stor opmærksomhed siden sagen med forurening fra en brandøvelsesplads i Korsør og Miljøstyrelsens skærpelse af kvalitetskravene i 2021. Udfordringerne med PFAS er ikke kun et nationalt anliggende, men også i fokus internationalt. Undersøgelsesindsatsen ift. PFAS er øget betydeligt de senere år. Regionen forventer i 2025 at fastholde samme kortlægnings- og undersøgelsesniveau som i 2024, samt fortsat at have fokus på vidensopbygning og revurdering af ældre sager i forhold til de skærpede kvalitetskrav. I finansloven for 2023 afsatte aftalepartierne 10 mio. kr. til demonstrationsprojekter omhandlende rensning af PFAS-forurenet jord. Regionerne har fået til opgave at forvalte disse midler og sørge for at demonstrationsprojekterne gennemføres med henblik på, at regionerne og andre aktører i fremtiden får flere omkostningseffektive metoder til oprensning af PFAS-forurenet jord. Region Midtjylland bidrager i 2025 fortsat til dette arbejde med ekspertise på PFAS-området. Med den nationale PFAS-handleplan, som blev vedtaget i maj 2024, blev der afsat 100 mio. kr., som skal udmøntes i årene 2025-2027, og som primært er tiltænkt afværge af PFAS-forureninger. Det er endnu uafklaret, hvordan midlerne skal fordeles mellem regionerne. De midler, som tilfalder Region Midtjylland, vil blive anvendt på nogle af de største PFAS forureninger i regionen, hvor hidtidige/igangværende undersøgelser er på et stadie, hvor afværge kan påbegyndes, eller påbegyndes projekteret, i 2025.

4.5. FORURENINGERNE PÅ HARBOØRE TANGE

I Region Midtjylland findes der tre generationsforureninger, som alle ligger på Harboøre Tange, og stammer fra Cheminovas mangeårige aktiviteter i området: 1) Høfde 42, 2) Cheminovas gamle fabriksgrund og 3) FMCs (tidligere Cheminovas) nuværende fabriksgrund (Rønland). Regionen har stort fokus på at håndtere disse forureninger på den mest hensigtsmæssige måde i tæt samarbejde med miljømyndigheder i kommune og stat. Regionsrådet har desuden indgået en samarbejdsaftale med FMC, omkring de afværgetiltag virksomheden udfører på Rønland og Cheminovas gamle fabriksgrund.

HØFDE 42 OG CHEMINOVAS GAMLE FABRIKSGRUND

I marts 2020 sendte Danske Regioner sin »Plan for generationsforureninger« til Miljøministeren. Planen opdateres årligt og kan ses på [Miljøstyrelsens hjemmeside](#). Af planen fremgår, at Høfde 42 og Cheminovas gamle fabriksgrund var to af de oprydninger, som regionerne prioriterede til opstart så hurtigt som muligt i indsatsens fase 1.


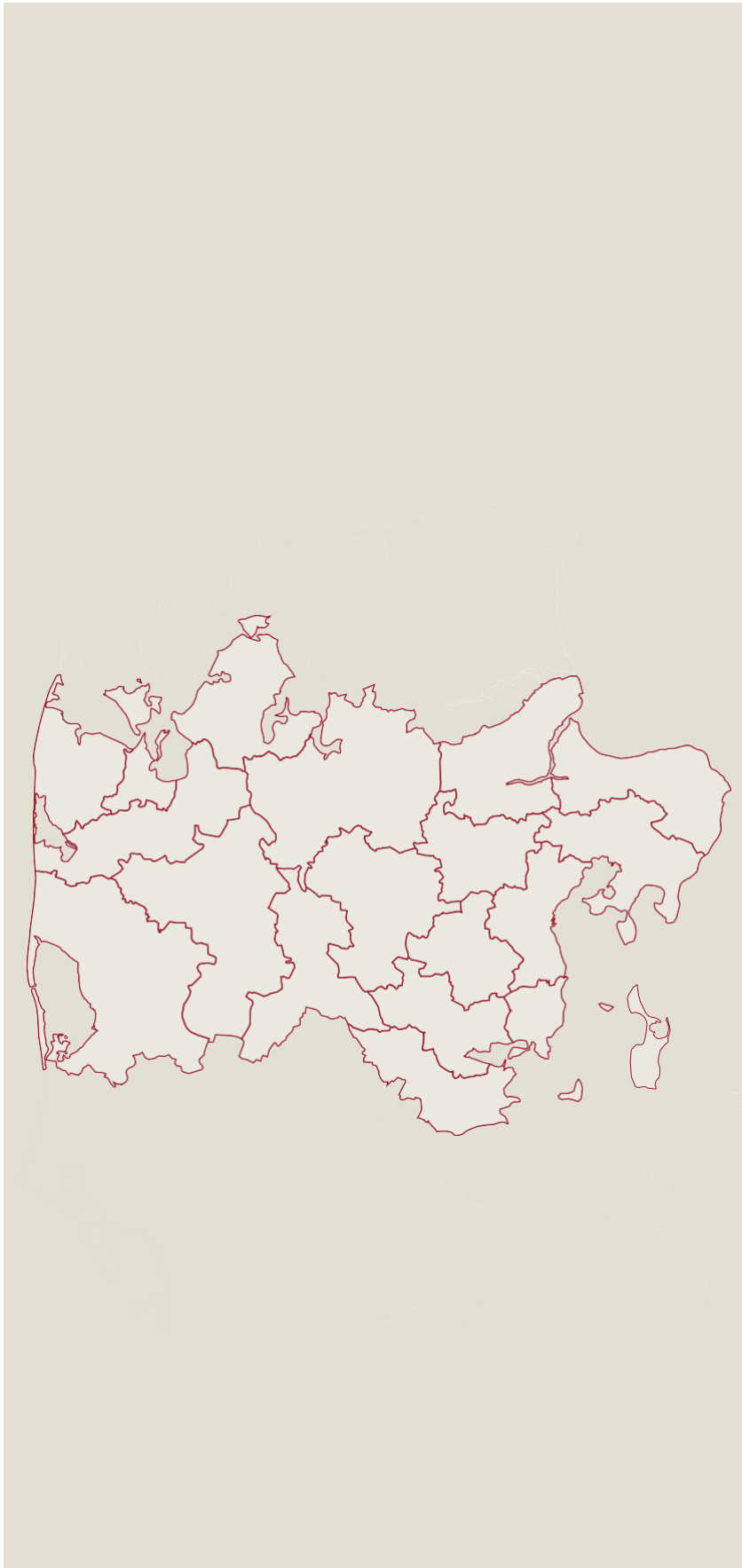
I 2024 er udbudsprocessen for oprensningen af depotet ved Høfde 42 afsluttet og efter godkendelse af regionsrådet er der den 7. maj 2024 underskrevet kontrakt med Arkil A/S. Første del af oprensningen er indhentning af myndighedstilladelser, hvilket Arkil i samarbejde med deres rådgiver WSP og regionen er i fuld gang med. Myndighedsprocessen forventes pt. at strække sig frem til minimum foråret 2027.

På Cheminovas gamle fabriksgrund er der udarbejdet et estimat på prisen for en oprensning af forureningen på mere end 4 milliarder kr. Region Midtjylland har derfor valgt at opdele oprensningen i trin, således at trin 1 er en indspunsning af forureningen og efterfølgende trin indeholder teknologiudvikling, med det formål at finde en mere økonomisk bæredygtig løsning samt oprensning af forureningen. Der udarbejdet en udbudsstrategi med henblik på at sætte rammerne for den kommende indspunsning. [Strategien er politisk godkendt i efteråret 2024](#). Idet der er bevilliget 100 mio. Kr. til indspunsning af Cheminovas gamle fabriksgrund er udarbejdelse af ansøgningsmateriale til myndighedstilladelser igangsat. Tidsplanen for indhentning af alle tilladelser og udbudsproces forventes at løbe frem til 2. kvartal 2026.

FMC'S AFVÆRGE

FMC driver afværgetiltag i form af oppumpning og rensning af forurenede grundvand både på den gamle og den nuværende fabriksgrund (Rønland). Tiltagene skal sikre, at der ikke spredes forurening til det omkringliggende miljø fra Rønland og Cheminovas gamle fabriksgrund. I 2021 traf Miljøstyrelsen afgørelse om, at påbuddene, der stillede krav om afværge, var efterlevet, og den juridiske forpligtigelse for afværgetiltagene overgik dermed til regionen. Regionsrådet har i 2023 besluttet at anlægge retssag mod staten, efter at Natur- og Miljøklagenævnet havde afvist at behandle sagen. Retssagen er overgået til førstebehandling ved landsretten i Viborg, og regionen vil arbejde videre med grundlaget for retssagen, indtil denne berammes.

Regionen vil i henhold til den indgåede samarbejdsaftale med FMC indgå i dialog med virksomheden omkring relevante jordforureningsproblemstillinger, herunder både forhold omkring regionens håndtering af oprensning af generationsforureningerne samt forhold omkring FMC's forureningsundersøgelser og løbende håndtering af afværgetiltag.



Regional Udvikling Jordforurening
Skottenborg 26, 8800 Viborg
www.jordforurening.dk

BILAG

Bilag 1: Aktivitetsliste 2025

Undersøgelser								
Kommune	Lok.nr.	Adresse	Postnr.	By	Offentlig indsats			Videre-ført sag
					Grundvand	Areal	Overfl.vand	
Favrskov	709-00200	Voldum-Rud Vej 85	8370	Hadsten	x	x		Ja
Favrskov	717-00156	Bidstrupvej 1	8870	Langå	x	x		Nej
Favrskov	767-00062	Hovedgaden 23	8860	Ulstrup		x		Nej
Favrskov	767-00081	Solsortevej 14	8860	Ulstrup		x		Nej
Favrskov	767-00090	Vestergade 32	8860	Ulstrup		x		Nej
Favrskov	767-00105	Hovedgaden 19	8860	Ulstrup		x		Nej
Hedensted	613-00125	Bøgballevej 78	7171	Uldum	x			Ja
Hedensted	627-00802	Vesterenden 13	8762	Flemming	x			Ja
Hedensted	766-00334	Raskvej 52, 56 & 56	8763	Rask Mølle	x			Ja
Hedensted	766-00984	Juelsingade 31	7130	Juelsminde		x		Nej
Herning	657-00019	Krarupsvej 15	7400	Herning	x			Ja
Herning	657-00104	Borupsvej 13	7550	Sørvad	x			Nej
Herning	657-00162	Ramskovvej 10	7550	Sørvad	x			Nej
Herning	657-00878	Nystedvej 2	7400	Herning	x			Nej
Herning	657-01017	Højgade 2A	7400	Herning	x	x		Nej
Herning	657-30728	Tingvej 14, 16, 18	7400	Herning	x			Ja
Herning	657-30777	Lundvej 6	7400	Herning	x			Ja
Herning	657-30811	Valeursvej 4	7400	Herning	x			Ja
Herning	657-31043	Agerskovvej 51 B	7400	Herning	x			Nej
Herning	657-40143	Haunstrup Hovedgade 24, 26	7400	Herning	x			Ja
Herning	657-70499	Åkirkebyvej 2	7400	Herning	x			Nej
Herning	657-70724	Virkelyst 40	7400	Herning	x	x		Ja
Herning	657-70728	Industrivej Nord 25	7400	Herning	x			Ja
Herning	657-70733	Absalonsvej 10	7400	Herning	x			Ja
Herning	657-80689	Haugevej 24	7400	Herning	x			Nej
Herning	657-80690	K Møllers Vej 7	7400	Herning	x	x		Nej
Herning	677-00008	Bækkelundvej 1	7480	Vildbjerg	x			Nej
Herning	677-80056	Mølletofte 8	7550	Sørvad	x	x		Nej
Herning	657-00081	Agerfeldvej 2A	7550	Sørvad	x			Nej
Herning	657-00140	Svenstrupvej 1	7550	Sørvad	x			Nej
Herning	657-00146	Tyregårdvej 2	7550	Sørvad	x			Nej
Herning	657-00360	Frederiksgade 13	7400	Herning	x	x		Nej
Herning	657-00455	Hammerum Hovedgade 96	7400	Herning	x	x		Nej
Herning	657-00459	Haugevej 32	7400	Herning	x			Nej
Herning	657-00485	Hollingholtvej 41	7451	Sunds	x	x		Nej
Herning	657-00500	Håndværkervej 16	7400	Herning	x	x		Nej
Herning	657-00501	Håndværkervej 20	7400	Herning	x	x	x	Nej
Herning	657-00539	Krogslundvej 2	7400	Herning	x			Nej
Herning	657-00755	Løvbakkevej 2	7400	Herning	x			Nej
Herning	657-00757	Løvbakkevej 26	7400	Herning	x			Nej
Herning	657-01008	Agerskovvej 35	7400	Herning	x	x		Nej
Herning	657-30763	Grønt område ved Gullerupvej/Revlings Kvarter	7400	Herning	x	x		Nej
Herning	657-70599	Haugevej 23	7400	Herning	x			Nej
Herning	677-30133	Svenstrupvej 6A	7550	Sørvad	x			Nej
Herning	677-40905	Horslundvej 1	7550	Sørvad	x			Nej
Herning	677-80044	Langgade 1	7550	Sørvad	x	x		Nej

Undersøgelser								
Kommune	Lok.nr.	Adresse	Postnr.	By	Offentlig indsats			Videre-ført sag
					Grundvand	Areal	Overfl.vand	
Herning	677-80119	Skolegade 6	7550	Sørvad	x			Nej
Holstebro	661-00014	Flodgårdvej 8	7500	Holstebro	x			Nej
Holstebro	661-00089	Joachim Wellers Vej 3	7500	Holstebro	x			Nej
Holstebro	661-00140	Skautrupvej 32B	7500	Holstebro	x			Nej
Holstebro	661-00157	Mads Bjerres Vej 11	7500	Holstebro	x			Nej
Holstebro	661-00444	Særkærparken 142	7500	Holstebro	x			Ja
Holstebro	683-00005	Stenrevlen	7500	Holstebro	x		x	Nej
Holstebro	683-00006	Sevelskovbyvej 9	7830	Vinderup	x			Nej
Holstebro	683-00014	Nørregade 12	7830	Vinderup	x			Nej
Holstebro	661-00070	Hjaltesvej 12	7500	Holstebro	x			Nej
Holstebro	661-00088	Joachim Wellers Vej 20	7500	Holstebro	x			Nej
Holstebro	661-00104	Mads Bjerres Vej 7	7500	Holstebro	x			Nej
Holstebro	661-00133	Rasmus Færchs Vej 20	7500	Holstebro	x			Nej
Holstebro	661-00243	Hjaltesvej 8	7500	Holstebro	x			Nej
Holstebro	661-00247	Hornshøjvej 2	7500	Holstebro	x			Nej
Holstebro	661-00393	Skivevej 120	7500	Holstebro	x			Nej
Holstebro	661-00403	Skjernvej 171	7500	Holstebro	x	x		Nej
Holstebro	661-00452	Godthåbsvej 24A	7500	Holstebro	x	x		Nej
Holstebro	661-00557	Skoletofte 3	7830	Vinderup	x			Nej
Holstebro	661-00561	Sportsvej 1	7830	Vinderup	x			Nej
Holstebro	661-00564	Søgårdvej 2	7830	Vinderup	x			Nej
Holstebro	661-00581	Ålvej 13	7830	Vinderup	x			Nej
Holstebro	661-30480	Skivevej 49A	7500	Holstebro	x	x		Nej
Holstebro	661-30574	Rasmus Færchs Vej 10	7500	Holstebro	x			Nej
Holstebro	661-40157	Lægårdvej 86	7500	Holstebro	x			Nej
Holstebro	661-40163	Mads Bjerres Vej 2	7500	Holstebro	x			Nej
Holstebro	661-40174	Mosebyvej 37	7500	Holstebro	x			Nej
Holstebro	661-40913	Mosebyvej 42	7500	Holstebro	x	x		Nej
Holstebro	661-40916	Skinbjergvej 2A	7500	Holstebro	x	x		Nej
Holstebro	661-41010	Munkbrovej 6	7500	Holstebro	x	x		Nej
Holstebro	661-80175	Munkbrovej 4	7500	Holstebro	x			Nej
Holstebro	683-00020	Sevelvej 51	7830	Vinderup	x	x		Nej
Holstebro	683-30009	Nautrupvej 1	7830	Vinderup	x			Nej
Holstebro	683-30062	Skovlundvej 2	7830	Vinderup	x		x	Nej
Holstebro	683-30110	Stationsvej 4	7830	Vinderup	x		x	Nej
Holstebro	683-30179	Nørre Allé 1	7830	Vinderup	x			Nej
Holstebro	683-30184	Møllevej 1A	7830	Vinderup	x			Nej
Holstebro	683-40081	Søndergade 58	7830	Vinderup	x	x		Nej
Holstebro	683-40926	Nautrupvej 8	7830	Vinderup	x			Nej
Holstebro	683-70178	Djeldvej 24B	7830	Vinderup	x	x		Nej
Horsens	615-00137	Islandsvej 25	8700	Horsens	x			Ja
Horsens	615-00158	Tunøgade 2	8700	Horsens		x		Ja
Ikast-Brande	625-00031	Skovbakken 37	8766	Nørre Snede	x			Ja
Ikast-Brande	663-80050	Ellehammervej 1	7430	Ikast	x			Nej
Ikast-Brande	663-80052	Ellehammervej 6	7430	Ikast	x			Nej
Ikast-Brande	663-80260	Kirkegade 20	7430	Ikast	x			Nej

Undersøgelser					Offentlig indsats			Videre-ført sag
Kommune	Lok.nr.	Adresse	Postnr.	By	Grundvand	Areal	Overfl.vand	
Ikast-Brande	663-80909	Ravnholtlundvej 7	7441	Bording	x			Ja
Ikast-Brande	756-00182	Rosengade 4	8766	Nørre Snede	x			Ja
Ikast-Brande	756-00317	E Christensens Vej 86	7430	Ikast	x			Nej
Ikast-Brande	756-00367	Industrivej 18	7430	Ikast	x			Ja
Ikast-Brande	663-30313	Uhregårds Alle 6	7430	Ikast	x			Nej
Ikast-Brande	663-40044	Eli Christensensvej 6	7430	Ikast	x	x		Nej
Ikast-Brande	663-80047	Eli Christensensvej 82	7430	Ikast	x			Nej
Ikast-Brande	663-80133	Neptunvej 10	7430	Ikast	x			Nej
Ikast-Brande	663-80167	Rømersvej 38	7430	Ikast	x	x		Nej
Ikast-Brande	663-80168	Rømersvej 42	7430	Ikast	x			Nej
Ikast-Brande	663-80176	Siriusvej 5	7430	Ikast	x			Nej
Ikast-Brande	663-90169	Saturnvej 5	7430	Ikast	x			Nej
Ikast-Brande	756-00319	Ellehammervej 3	7430	Ikast	x			Nej
Ikast-Brande	756-00425	Rømersvej 44	7430	Ikast	x			Nej
Ikast-Brande	756-00426	Rømersvej 40	7430	Ikast	x			Nej
Ikast-Brande	756-00465	Thrigesvej 20A	7430	Ikast	x			Nej
Ikast-Brande	756-00520	Thrigesvej 14	7430	Ikast	x			Nej
Norrdjurs	707-00010	Århusvej 125	8570	Trustrup	x			Ja
Norrdjurs	707-00138	Obdrupvej 33	8570	Trustrup	x			Ja
Norrdjurs	707-00355	Engdalen 8	8500	Grenaa		x		ja
Norrdjurs	707-00445	Tolstrupvej 10	8500	Grenaa	x			Ja
Norrdjurs	707-00450	Damgårdsvej 4	8500	Grenaa	x			Ja
Odder	727-00139	Rosengade 66	8300	Odder		x		Ja
Odder	727-00147	Skovdalsvej 5	8300	Odder		x		Nej
Odder	727-00003	Hadrupvej 24	8350	Hundslund	x			Nej
Odder	727-00095	Rantzausgavevej 15	8300	Odder		x		Nej
Odder	727-00099	Vads Møllevej 5 og 7	8350	Hundslund		x		Nej
Odder	727-00158	Kalvsømadevej 75	8300	Odder		x		Nej
Odder	727-00219	Bilsbækvej 23	8300	Odder	x	x		Nej
Odder	727-00323	Søbyvej 61	8300	Odder		x		Nej
Odder	727-00338	Rosensgade 105-107	8300	Odder		x		Nej
Randers	717-00084	Gl Silkeborgvej 33	8920	Randers NV	x			Nej
Randers	717-00178	Bredgade 14	8870	Langå	x	x		Nej
Randers	731-00075	Haraldsvej 17	8900	Randers C	x	x		Nej
Randers	731-00104	Grenåvej 2A	8900	Randers C		x		Ja
Randers	731-00179	Møllevangsvej 62	8940	Randers SV	x	x		Ja
Randers	717-00011	Nørgårdsvej 51	8940	Randers SV	x			Nej
Randers	717-00019	Grenstenvej 1	8870	Langå	x			Nej
Randers	717-00032	Rypevej 5	8870	Langå	x			Nej
Randers	717-00040	Rypevej 2	8870	Langå	x			Nej
Randers	717-00047	Borgergade 4	8870	Langå	x			Nej
Randers	717-00050	Bakkevej 11	8870	Langå	x			Nej
Randers	717-00109	Randersvej 20	8870	Langå	x			Nej
Randers	717-00180	Industridalen 8	8870	Langå	x			Nej
Randers	730-00011	Ulstrupvej 36	8870	Langå	x			Nej
Ringkøbing-Skjern	659-70052	Klostervej 100	6950	Ringkøbing	x			Nej

Undersøgelser								
Kommune	Lok.nr.	Adresse	Postnr.	By	Offentlig indsats			Videre-ført sag
					Grundvand	Areal	Overfl.vand	
Ringkøbing-Skjern	669-90122	Skjernvej 1	6900	Skjern		x		Nej
Ringkøbing-Skjern	681-30203	Skolegade 20	6971	Spjald	x			Nej
Ringkøbing-Skjern	681-40017	Birkevej 2	6971	Spjald	x	x		Nej
Ringkøbing-Skjern	681-30047	Engvang 13	6971	Spjald	x		x	Nej
Ringkøbing-Skjern	681-30201	Hovedgaden 72	6971	Spjald	x			Nej
Ringkøbing-Skjern	681-40102	Spjaldgårdvej 1	6971	Spjald	x			Nej
Ringkøbing-Skjern	681-80075	Hovedgaden 90	6971	Spjald	x			Nej
Ringkøbing-Skjern	681-80908	Bækvej 1	6971	Spjald	x			Nej
Ringkøbing-Skjern	681-80912	Bækvej 4	6971	Spjald	x			Nej
Ringkøbing-Skjern	760-00032	Åvænget 3	6980	Tim	x			Nej
Ringkøbing-Skjern	760-00094	Bækvej 2	6971	Spjald	x			Nej
Ringkøbing-Skjern	760-00108	Hovedgaden 78	6971	Spjald	x			Nej
Ringkøbing-Skjern	760-00173	Torstedvej 97	6980	Tim	x	x		Nej
Ringkøbing-Skjern	760-00250	Klostervej 39	6950	Ringkøbing	x	x		Nej
Ringkøbing-Skjern	760-00251	Klostervej 85	6950	Ringkøbing	x			Nej
Ringkøbing-Skjern	760-00371	Birkevej 2	6971	Spjald	x			Nej
Ringkøbing-Skjern	760-00443	Parkvej 2	6971	Spjald	x			Nej
Samsø	741-00002	Ballebjergvejen 29, Issehoved 14 & Nordby Skolegyde 5	8305	Samsø	x			Ja
Samsø	741-00003	Holmsborg 15	8305	Samsø		x		Nej
Silkeborg	743-00165	Vestergade 131-133	8600	Silkeborg		x		Ja
Skanderborg	715-00001	Storringvej 3 og Vengevej 6b	8660	Skanderborg	x			Ja
Skanderborg	715-00050	Nydamsvej 1	8362	Hørning	x			Ja
Skanderborg	745-00040	Hotelvej 3	8660	Skanderborg	x			Nej
Skanderborg	746-00135	Lærkevej 9	8362	Hørning		x		Nej
Skive	777-00122	Hovedgaden 40	7870	Roslev	x			Ja
Skive	783-00007	LL THORUMVEJ 4	7870	Roslev	x			Ja
Struer	671-00062	Christiansborgvej 5	7560	Hjerm				Nej
Struer	671-30034	Holstebrovej 11	7600	Struer	x			Nej
Struer	671-30119	Kragelundvej 16	7830	Vinderup		x		Nej
Struer	671-00116	Hjermvej 96	7560	Hjerm		x		Nej
Struer	671-00242	Øster Hjermvej 3	7560	Hjerm		x		Nej
Struer	675-00002	Kirkestræde 10a	7790	Thyholm		x		Nej
Struer	675-30085	Floulevvej 3	7790	Thyholm	x			Nej

Undersøgelser								
Kommune	Lok.nr.	Adresse	Postnr.	By	Offentlig indsats			Videre-ført sag
					Grundvand	Areal	Overfl.vand	
Syddjurs	701-00003	Skudehavnen	8400	Ebeltoft		x		Ja
Syddjurs	701-00139	Adelgade 66	8400	Ebeltoft	x	x		Ja
Syddjurs	721-00169	Stationsvej 25	8581	Nimtofte	x			Ja
Viborg	791-00068	Hjultorvet 1	8800	Viborg		x		Ja
Viborg	791-00120	Dalbergsgade 1A m.fl.	8800	Viborg		x		Ja
Aarhus	751-00006	Randersvej 532-534	8380	Trige	x			Ja
Aarhus	751-00021	Topkærvej 3	8200	Århus N	x	x		Ja
Aarhus	751-00238	Kastanie Allé 11-13	8230	Åbyhøj	x			Ja
Aarhus	751-00461	M.P. Bruuns Gade 62	8000	Århus C		x		Nej
Aarhus	751-00528	Skanderborgvej 213 / Holme Ringvej 139	8260	Viby J	x			Ja
Aarhus	751-00891	Axel Gruhns Vej 20	8270	Højbjerg	x			Ja
Aarhus	751-01198	Grenåvej 755 og 755a	8541	Skødstrup		x		Ja
Aarhus	751-01464	Thorsvej 31	8000	Aarhus C		x		Ja
Aarhus	751-01697	Axel Kiers Vej 8B	8270	Højbjerg	x			Ja
Aarhus	751-02153	Gellerupvej 104	8220	Brabrand	x			Nej
Aarhus	751-04479	Dalgårdsvej 1A	8220	Brabrand	x			Nej
Aarhus	751-05581	Sintrupvej 10	8220	Brabrand	x			Nej
Aarhus	751-05582	Sintrupvej 11A	8220	Brabrand	x			Nej
Aarhus	751-10484	Gartnervænget 49	8310	Tranbjerg J		x		Nej
Aarhus	751-00223	Edwin Rahrs Vej 52	8220	Brabrand	x			Nej
Aarhus	751-00271	Dalgårdsvej 7	8220	Brabrand	x			Nej
Aarhus	751-00744	Edwin Rahrs Vej 30A	8220	Brabrand	x			Nej
Aarhus	751-01061	Edwin Rahrs Vej 77	8220	Brabrand	x			Nej
Aarhus	751-01128	Grimhøjvej 11	8220	Brabrand	x			Nej
Aarhus	751-01133	Edwin Rahrs Vej 81	8220	Brabrand	x			Nej
Aarhus	751-01162	Edwin Rahrs Vej 78	8220	Brabrand	x	x		Nej
Aarhus	751-01348	Holmstrupgårdvej 3b	8220	Brabrand	x			Nej
Aarhus	751-01639	Grimhøjvej 5 A og 5 B	8220	Brabrand	x			Nej
Aarhus	751-01922	Edwin Rahrs Vej 44 og 46	8220	Brabrand	x			Nej
Aarhus	751-02517	Holmstrupgårdvej 2	8220	Brabrand	x			Nej
Aarhus	751-03420	Sintrupvej 22	8220	Brabrand	x			Nej
Aarhus	751-04471	Edwin Rahrs Vej 30	8220	Brabrand	x			Nej
Aarhus	751-04480	Edwin Rahrs Vej 94-96	8220	Brabrand	x			Nej
Aarhus	751-04693	Grimhøjvej 15	8220	Brabrand	x			Nej
Aarhus	751-04841	Holmstrupgårdvej 9	8220	Brabrand	x			Nej
Aarhus	751-05594	Sintrupvej 38	8220	Brabrand	x			Nej
Aarhus	751-06881	Sintrupvej 29	8220	Brabrand	x			Nej
Aarhus	751-09768	Edwin Rahrs Vej 64	8220	Brabrand	x			Nej
Aarhus	751-10232	Langdalsvej 75	8220	Brabrand	x			Nej

Afværge

Kommune	Lok.nr.	Adresse	Postnr.	By	Offentlig indsats			Videreført sag
					Grundvand	Areal	Overfl.vand	
Favrskov	767-00049	Bygaden 8	8860	Ulstrup		x		Ja
Herning	657-00047	Gl. Landevej 165	7400	Herning		x		Ja
Holstebro	661-00034	Beringsvej 2	7500	Holstebro	x	x		Nej
Holstebro	661-00590	Djeldvej 41	7830	Vinderup		x		Nej
Holstebro	661-30260	Lægårdsvej 11	7500	Holstebro		x		Nej
Holstebro	679-30081	Harbogade 7	6990	Ulfborg		x		Nej
Horsens	615-00087	Allégade 50	8700	Horsens		x		Ja
Ikast-Brande	625-00033	Malundvej 14	8765	Klovborg		x		Ja
Lemvig	665-40044	Hvingelbyvej 20	7620	Lemvig	x	x		Ja
Norddjurs	725-00072	KASTBJERGVEJ 16	8585	Glesborg		x		Nej
Norddjurs	725-00238	Klitvej 120	8585	Glesborg		x		Nej
Norddjurs	707-00041	Fuglevænget 3	8500	Grenaa		x		Nej
Norddjurs	725-00042	Rimsøvej 2a og 2b	8585	Glesborg		x		Nej
Norddjurs	725-00098	Stokkebro 78	8500	Grenaa		x		Nej
Odder	727-00059	Stationsvej 11	8300	Odder	x			Ja
Ringkøbing-Skjern	681-30108	Stationsvej 5	6920	Videbæk	x	x		Ja
Silkeborg	743-00264	Linå Vesterskovvej 4A	8600	Silkeborg		x		Ja
Silkeborg	749-00060	Rygesmindevej 2	8653	Them	x	x		ja
Skanderborg	745-00041	Gammelgårdsvej 2	8660	Skanderborg	x	x		ja
Skive	777-00568	Rybjergvej 3	7870	Roslev		x		Ja
Viborg	791-00158	Preislers Plads 14-16 og Sct. Mathias Gade 15-19	8800	Viborg		x		Nej
Aarhus	751-00399	Skanderborgvej 36	8000	Århus C		x		Ja
Aarhus	751-00483	Frederiks Allé 115-117	8000	Århus C		x		Ja
Aarhus	751-00650	Dybbølgade 15B	8000	Århus C		x		Ja
Aarhus	751-01464	Thorsvej 29-31	8000	Århus C		x		Nej